

BUENAS PRÁCTICAS



Deposite la basura en contenedores



Camina por los senderos marcados



Respete los bienes y propiedades privadas



No se permite la captura de animales



No se permite encender fuego



No se permite la pesca



No se permite la recolección de plantas

Teléfono de emergencias: 112

SEVILLA

PARQUE NATURAL Sierra Norte

MÁS INFORMACIÓN

Centro de Visitantes El Robledo. Ctra. A-452 Constantina-El Pedroso km 1. Constantina. Sevilla. Tel. 955 88 95 93

www.ventanadelvisitante.es

Dep. Legal: SE-4350-2010 Impresión: Imprenta Escandón, S.A.
© / Dirección / Coordinación: Consejería de Medio Ambiente, Junta de Andalucía. Realización e imágenes: grupo entorno, Federación Andaluza de Montañismo, archivo OMA y Dreamstime.

• TRAYECTO

Lineal

• LONGITUD

3,9 km

• TIEMPO ESTIMADO

1 hora y 15 minutos

• DIFICULTAD

Baja

• TIPO CAMINO

Carril con superficie pedregosa

• PAISAJE/VEGETACIÓN

Entorno de montaña, con alturas y pendientes moderadas, y vegetación mediterránea con predominio de dehesas y matorral. Valle relativamente encajado con bosque de ribera desarrollado.

• SOMBRA

Abundante

• AUTORIZACIÓN ESPECIAL

No es necesaria

• RECOMENDACIONES

Llevar agua potable y vestimenta y calzado adecuados.

• PROVINCIA / MUNICIPIOS

Sevilla / Cazalla de la Sierra y Constantina

• HOJAS DEL MTN 1:50.000

920 - Constantina

• COORDENADAS INICIO / FINAL

37° 55' 44,96"N – 5° 42' 55,80"O

37° 53' 57,44"N – 5° 43' 47,57"O



CÓMO LLEGAR

Al pasar el paso a nivel de la carretera A-455 viniendo de Cazalla de la Sierra en dirección a Constantina, en las inmediaciones de la estación de ferrocarril, tomar el carril de la derecha que lleva al área recreativa del Molino del Corcho, punto de inicio del sendero.



APARCAMIENTOS

Hay un aparcamiento con unas 13 plazas al inicio del sendero.



TRANSPORTE PÚBLICO

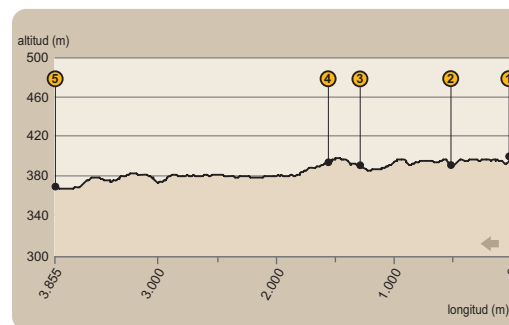
La principal empresa concesionaria de las líneas regulares de autobuses en la zona es Linesur (tel. 954 90 23 68; www.linesur.com). La estación de ferrocarril Cazalla-Constantina está muy cerca del inicio del sendero (consultar servicios y horarios en www.renfe.es o en el tel. 902 24 02 02).



OTROS SENDEROS

Este sendero enlaza con el de Las Laderas. También está muy próxima la Vía Verde de Sierra Norte de Sevilla, que, con una longitud de 19 km, une la estación de ferrocarril de Cazalla de la Sierra-Constantina con Cerro del Hierro, pasando por San Nicolás del Puerto.

PERFIL DEL RECORRIDO



• DESNIVEL MÁXIMO

32 m

• COTA MÁXIMA

400 m

• COTA MÍNIMA

368 m



MOLIENDA DE CORCHO



Los molinos hidráulicos tienen una historia milenaria. Ya un epigrama griego exhortaba a “las mujeres que os afanáis en el molino” a cesar la molienda y dormir hasta tarde, porque “Deméter ha ordenado a las ninfas realizar la tarea que hacen vuestras manos”. Aún así, la mayor proliferación de molinos harineros a orillas de los ríos de más caudal y constancia, como el Rivera del Huézna, no se produjo hasta el siglo XVIII.

Se tienen noticias de este Molino del Corcho como harinero en la Edad Media, y que perteneció, en su momento, al concejo de Sevilla, pero que en el siglo XIX fueron agrandadas sus instalaciones y aumentada la potencia para dejar el grano y moler corcho, obteniendo un producto con distintas aplicaciones, siendo la principal la de la fabricación de tapones, aunque hay otras muchas como aglomerados o como material suelto.

La localización del molino fue propicia, ya que sumaba a la fuente energética los alcornoques del entorno, las buenas comunicaciones, sobre todo desde la llegada del ferrocarril o la incipiente industrialización que se experimentó en este entorno, con la fundición de El Pedroso como máximo exponente. El molino llegó a tener, en ésta época, cincuenta trabajadores en tres turnos. En los años setenta del pasado siglo se prescindió de las *ninfas*.



SEVILLA

PARQUE NATURAL Sierra Norte

Sendero
Molino del Corcho



JUNTA DE ANDALUCÍA
CONSEJERÍA DE MEDIO AMBIENTE



Área recreativa

El inicio del sendero está señalado en el área recreativa del Molino del Corcho (ver [1] en el mapa), que se sitúa a algo menos de kilómetro y medio de la estación de ferrocarril Cazalla-Constantina. Si de ella viniéramos cruzamos el paso a nivel sobre las vías, e inmediatamente tomamos la pista que parte a la izquierda. En cuatrocientos metros llegamos al Molino del Corcho, una antigua factoría de molienda de harina, primero, y de corcho después, movida por energía hidráulica, y que hoy está reconvertida en alojamiento rural. Junto al molino un gran fresno destaca entre la fronda del bosque de galería, con casi 25 m de altura y 6 de perímetro del tronco.



Continuando unos quinientos metros llegamos al área recreativa que toma el nombre del molino, como también lo hace el sendero que de aquí parte y nos disponemos a recorrer. Nos encontramos junto al puente ferroviario de Los Castillejos, bajo el cual transcurre el sendero de Las Laderas, que nos llevaría a Cazalla de la Sierra.


Mantenemos, por el contrario, nuestro anterior rumbo entre la vía del tren y el río durante unos cuatrocientos metros más, para cruzar éste tomando la primera desviación que encontramos a nuestra izquierda.

Puente de los Tres Ojos

Es el nombre del puente de obra [2] que vemos enfrente de nosotros al hacer el giro, y por el que cruzaremos a la otra margen del río. Es una ocasión para detenerse y contemplar el bosque que cubre y acompaña al río a lo largo de kilómetros. Podremos reparar en infinidad de sus detalles, pero no pasarán de ser una mínima parte de los que realmente cuenta.



Al cambiar de orilla también lo hemos hecho de municipio. Ahora nos encontramos en el de Constantina, por donde seguimos avanzando sin alejarnos del río. Si nos fijamos en la margen derecha, la de Cazalla de la Sierra,



unos setecientos metros después del puente, veremos las ruinas de otro molino [3]. Doscientos cincuenta metros más, siempre junto al río, y llegamos a un área recreativa [4], que nos tienta a tomar descanso y refrigerio. La protagonista del área es una encina centenaria con una copa descomunal.

Ermita del Monte

Seguimos el camino por el contorno del bosque de ribera, con extensas dehesas a nuestra izquierda, que, sin duda, también reclamarán nuestra atención, por sí mismas y por su contraste con lo que tenemos a nuestra derecha. En algo más de un kilómetro nos pondremos al pie del cerro en el que se encuentra la ermita de la Virgen del Monte, patrona de Cazalla de la Sierra, que seguramente habremos ya descubierto antes al otro lado del río.



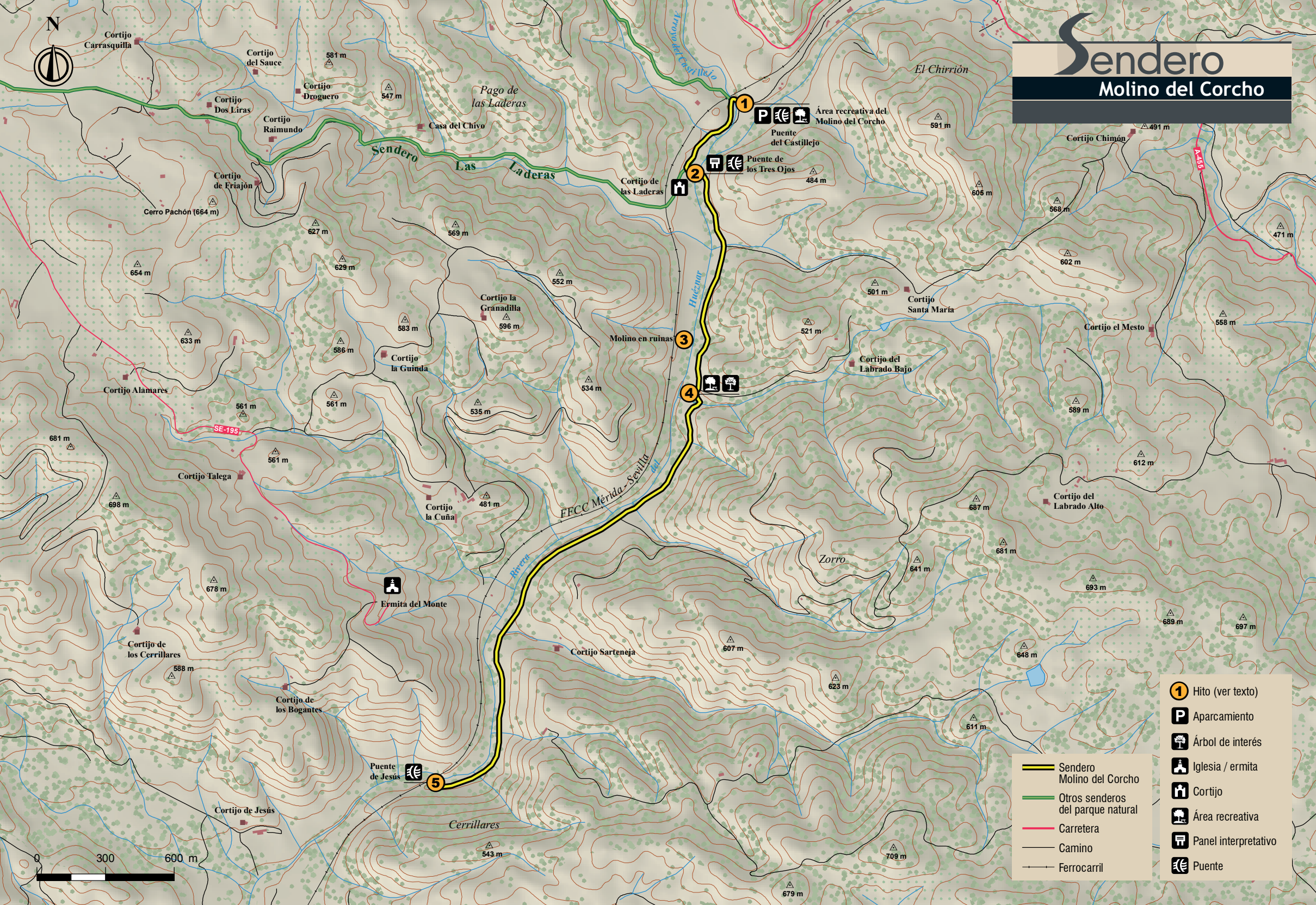
Ya solo nos queda poco más de un kilómetro para llegar hasta el puente de Jesús [5], por el que la vía férrea cruza el río, y en el que finaliza el sendero.



Tiene en sus manos una invitación y una guía para conocer muy de cerca el mejor bosque de ribera del parque natural, que también es uno de los más destacados del sur ibérico, el de la Rivera del Huéznar.

Desde lo que fue un interesante centro de los primeros procesos de industrialización en España, en plena Sierra Morena, caminaremos siempre junto a un río que parece ajeno al estiaje, complaciéndonos por igual, con su agua y su fronda, en cualquier época del año.

Sendero Molino del Corcho



- 1 Hito (ver texto)
- P Aparcamiento
- Árbol de interés
- Iglesia / ermita
- Cortijo
- Área recreativa
- Panel interpretativo
- Puente

- Sendero Molino del Corcho
- Otros senderos del parque natural
- Carretera
- Camino
- Ferrocarril

